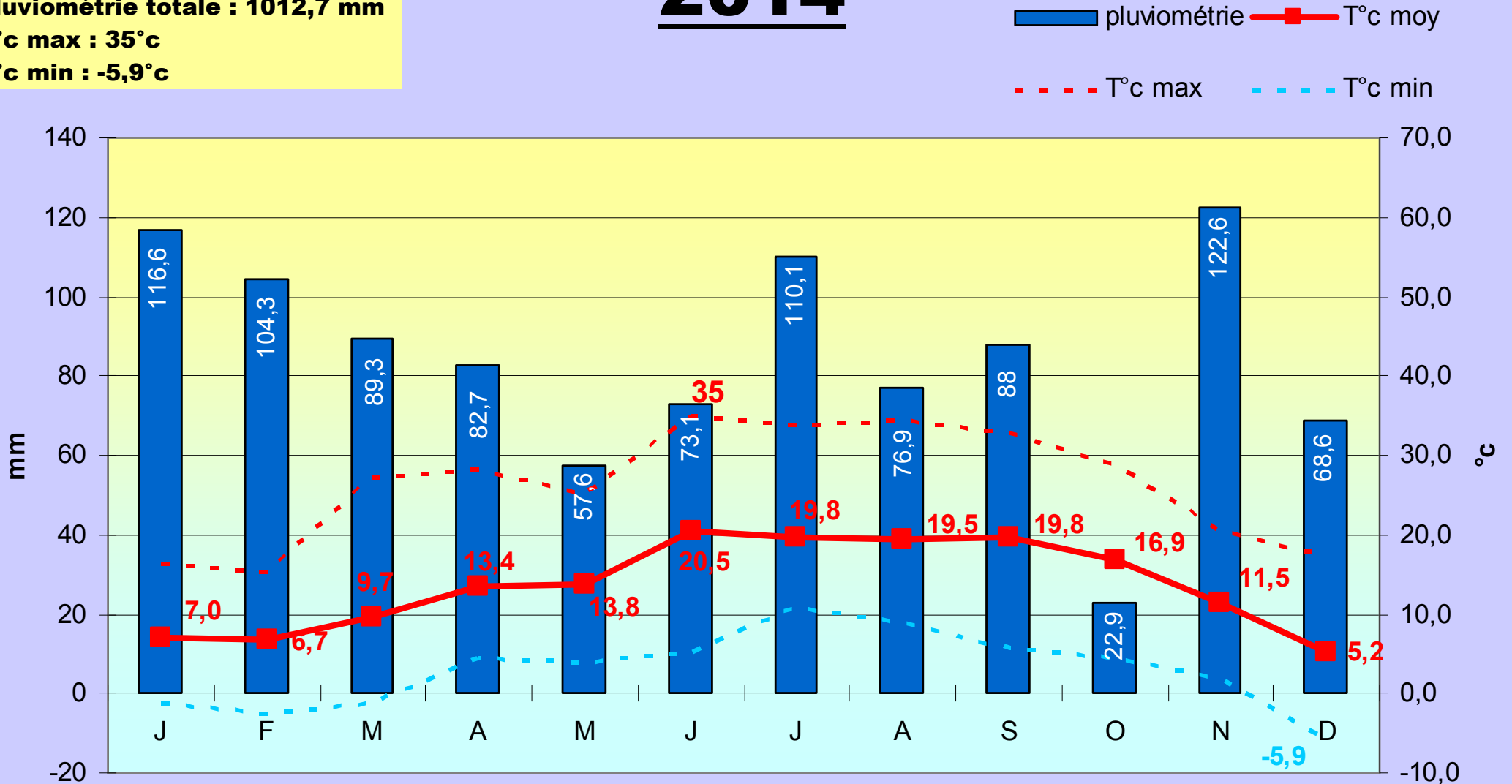


T°c moyenne : 13,7 °c
Pluviométrie totale : 1012,7 mm
T°c max : 35°c
T°c min : -5,9°c

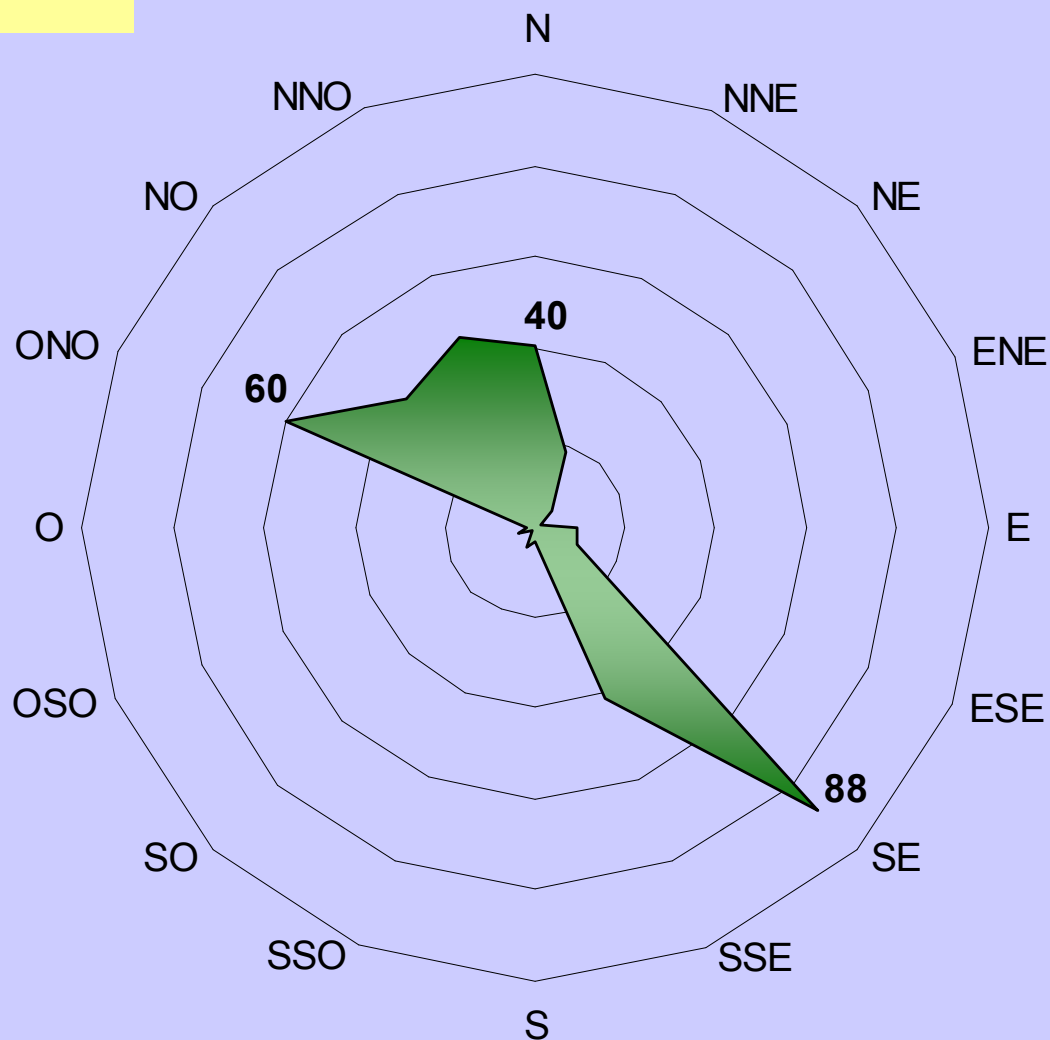
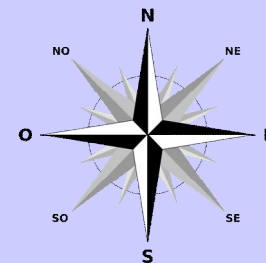
2014



C'est une année très pluvieuse comme en témoigne le diagramme ombrothermique ci-dessus. Ce type de diagramme permet d'identifier les périodes de sécheresse lorsque la courbe de température moyenne mensuelle est supérieure à la pluviométrie totale de la même période. En 2014, sur Meljac, Il n'y a pas eu de période de sécheresse identifiée. En général le climat de la région connaît une période sèche durant les mois d'été.

Vitesse moyenne annuelle : 9,9 km/h
Rafale maximale : 83,9 km/h

2014



Ce diagramme représente pour chaque direction de vent le nombre de jour de l'année où celui-ci a été dominant. Il permet de visualiser rapidement les vents dominants à Meljac.

Ce diagramme indique que les vents dominants de la région meljacoise sont :

- **Un vent de secteur Nord et Nord Ouest durant 185 jours.**
- **Et un vent identitaire à la région (SE, SSE et ESE), à savoir le vent d'autan, qui a soufflé en 2014 durant 139 jours.**